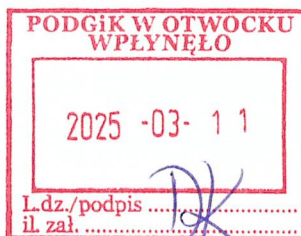


**GEODEZJA**  
**Augustynowicz Sp. z o.o.**  
04-802 Warszawa, ul. Zbójnogórska 3  
NIP: 9522214526, REGON: 388442591  
KRS: 0000889181  
tel.: 601-99-86-84



Józefów, dn. 11.03.2025 r.

Właścicielka, Właściciel, Właściciele  
dz. ew. 255 obręb Bocian  
05-340 Kołbiel

### **ZAWIADOMIENIE** **o czynnościach ustalenia przebiegu granic działek ewidencyjnych**

Niniejszym zawiadamiam, że w dniu **16 kwietnia 2025 r.** od godz.: **11.00** w **Bocianie gm. Kołbiel na poboczu drogi gminnej ( dz. 240/6 obręb Bocian )** przed dz. ew. nr: **164** nastąpi rozpoczęcie czynności ustalenia przebiegu granic działek ewidencyjnych nr: **164 i 203/3 obręb Bocian** z działkami ewidencyjnymi nr: **163, 202, 203/1, 240/6 i 255 obręb Bocian.**

W związku z powyższym, jako zainteresowanych, zapraszam do wzięcia udziału w opisanych czynnościach.

Zawiadomieni właściciele / władający / gruntami proszeni są o przybycie w oznaczonym terminie z wszelkimi dokumentami, jakie mogą być potrzebne przy ustalaniu przebiegu granic działek ewidencyjnych wraz z dokumentami tożsamości.

W imieniu osób nieobecnych mogą występować odpowiednio upoważnieni pełnomocnicy.

W przypadku współwłasności, współużytkowania wieczystego, małżeńskiej współwłasności ustawowej - uczestnikami czynności są wszystkie strony.

Zgodnie z § 32 rozporządzenia Ministra Rozwoju, Pracy i Technologii w sprawie ewidencji gruntów i budynków z dnia 27 lipca 2021 r. / Dz. U. z 2024 r. poz. 219 / nieusprawiedliwione niestawiennictwo zawiadomionych podmiotów nie wstrzymuje czynności ustalenia przebiegu granic.

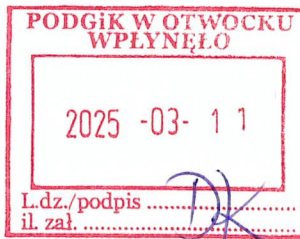
GEODETA UPRAWNIONY

**Andrzej Augustynowicz**

**Prezes Zarządu**

**mgr inż. Andrzej Augustynowicz**

Nr upr. zaw. 19496



Józefów, dn. 11.03.2025 r.

**GEODEZJA**  
**Augustynowicz Sp. z o.o.**  
04-802 Warszawa, ul. Zbójnogórska 3  
NIP: 9522214526, REGON: 388442591  
KRS: 0000889181  
tel.: 601-99-86-84

Spadkobiercy  
Stanisławy Bąk  
c. Stanisława i Teresy  
zam. Bocian gm. Kołbiel

### **ZAWIADOMIENIE** **o czynnościach ustalenia przebiegu granic działek ewidencyjnych**

Niniejszym zawiadamiam, że w dniu **16 kwietnia 2025 r.** od godz.: **11.00** w **Bocianie gm. Kołbiel na poboczu drogi gminnej ( dz. 240/6 obręb Bocian )** przed dz. ew. nr: **164** nastąpi rozpoczęcie czynności ustalenia przebiegu granic działek ewidencyjnych nr: **164 i 203/3 obręb Bocian** z działkami ewidencyjnymi nr: **163, 202, 203/1, 240/6 i 255 obręb Bocian.**

W związku z powyższym, jako zainteresowanych, zapraszam do wzięcia udziału w opisanych czynnościach.

Zawiadomieni właściciele / władający / gruntami proszeni są o przybycie w oznaczonym terminie z wszelkimi dokumentami, jakie mogą być potrzebne przy ustalaniu przebiegu granic działek ewidencyjnych wraz z dokumentami tożsamości.

W imieniu osób nieobecnych mogą występować odpowiednio upoważnieni pełnomocnicy.

W przypadku współwłasności, współużytkowania wieczystego, małżeńskiej współwłasności ustawowej - uczestnikami czynności są wszystkie strony.

Zgodnie z § 32 rozporządzenia Ministra Rozwoju, Pracy i Technologii w sprawie ewidencji gruntów i budynków z dnia 27 lipca 2021 r. / Dz. U. z 2024 r. poz. 219 / nieusprawiedliwione niestawiennictwo zawiadomionych podmiotów nie wstrzymuje czynności ustalenia przebiegu granic.

GEODETA UPRAWNIONY

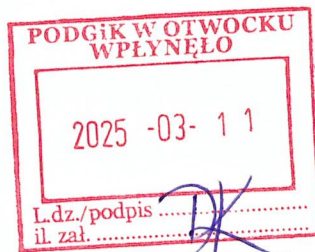
**Andrzej Augustynowicz**

**Prezes Zarządu**

**mgr inż. Andrzej Augustynowicz**

Nr upr. zaw. 19496

**GEODEZJA**  
**Augustynowicz Sp. z o.o.**  
04-802 Warszawa, ul. Zbójnogórska 3  
NIP: 9522214526, REGON: 388442591  
KRS: 0000889181  
tel.: 601-99-86-84



Józefów, dn. 11.03.2025 r.

Stanisława Bąk  
c. Stanisława i Teresy  
zam. Bocian gm. Kołbiel

## **ZAWIADOMIENIE** **o czynnościach ustalenia przebiegu granic działek ewidencyjnych**

Niniejszym zawiadamiam Panią, że w dniu **16 kwietnia 2025 r.** od godz.: **11.00** w **Bocianie gm. Kołbiel na poboczu drogi gminnej ( dz. 240/6 obręb Bocian )** przed dz. ew. nr: **164** nastąpi rozpoczęcie czynności ustalenia przebiegu granic działek ewidencyjnych nr: **164 i 203/3 obręb Bocian** z działkami ewidencyjnymi nr: **163, 202, 203/1, 240/6 i 255 obręb Bocian.**

W związku z powyższym, jako zainteresowanych, zapraszam do wzięcia udziału w opisanych czynnościach.

Zawiadomieni właściciele / władający / gruntami proszeni są o przybycie w oznaczonym terminie z wszelkimi dokumentami, jakie mogą być potrzebne przy ustalaniu przebiegu granic działek ewidencyjnych wraz z dokumentami tożsamości.

W imieniu osób nieobecnych mogą występować odpowiednio upoważnieni pełnomocnicy.

W przypadku współwłasności, współużytkowania wieczystego, małżeńskiej współwłasności ustawowej - uczestnikami czynności są wszystkie strony.

Zgodnie z § 32 rozporządzenia Ministra Rozwoju, Pracy i Technologii w sprawie ewidencji gruntów i budynków z dnia 27 lipca 2021 r. / Dz. U. z 2024 r. poz. 219 / nieusprawiedliwione niestawiennictwo zawiadomionych podmiotów nie wstrzymuje czynności ustalenia przebiegu granic.

GEODETA UPRAWNIONY

**Andrzej Augustynowicz**

**Prezes Zarządu**

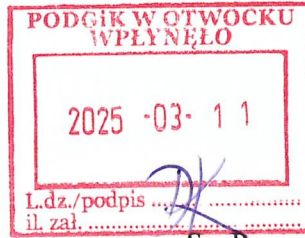
**mgr inż. Andrzej Augustynowicz**

Nr upr. zaw. 19496



Józefów, dn. 11.03.2025 r.

**GEODEZJA**  
**Augustynowicz Sp. z o.o.**  
04-802 Warszawa, ul. Zbójnogórska 3  
NIP: 9522214526, REGON: 388442591  
KRS: 0000889181  
tel.: 601-99-86-84



Sz. P.

Sylwester Mieczysław Mordecki

## **ZAWIADOMIENIE** **o czynnościach ustalenia przebiegu granic działek ewidencyjnych**

Niniejszym zawiadamiam Pana, że w dniu **16 kwietnia 2025 r.** od godz.: **11.00** w **Bocianie gm. Kołbiel na poboczu drogi gminnej ( dz. 240/6 obręb Bocian ) przed dz. ew. nr: 164** nastąpi rozpoczęcie czynności ustalenia przebiegu granic działek ewidencyjnych nr: **164 i 203/3 obręb Bocian** z działkami ewidencyjnymi nr: **163, 202, 203/1, 240/6 i 255 obręb Bocian.**

W związku z powyższym, jako zainteresowanych, zapraszam do wzięcia udziału w opisanych czynnościach.

Zawiadomieni właściciele / władający / gruntami proszeni są o przybycie w oznaczonym terminie z wszelkimi dokumentami, jakie mogą być potrzebne przy ustalaniu przebiegu granic działek ewidencyjnych wraz z dokumentami tożsamości.

W imieniu osób nieobecnych mogą występować odpowiednio upoważnieni pełnomocnicy.

W przypadku współwłasności, współużytkowania wieczystego, małżeńskiej współwłasności ustawowej - uczestnikami czynności są wszystkie strony.

Zgodnie z § 32 rozporządzenia Ministra Rozwoju, Pracy i Technologii w sprawie ewidencji gruntów i budynków z dnia 27 lipca 2021 r. / Dz. U. z 2024 r. poz. 219 / nieusprawiedliwione niestawiennictwo zawiadomionych podmiotów nie wstrzymuje czynności ustalenia przebiegu granic.

GEODETA UPRAWNIONY

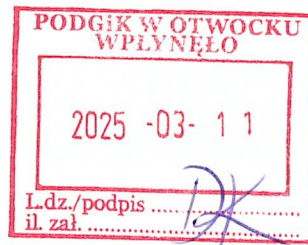
**Andrzej Augustynowicz**

**Prezes Zarządu**

**mgr inż. Andrzej Augustynowicz**

Nr upr. zaw. 19496

**GEODEZJA**  
**Augustynowicz Sp. z o.o.**  
04-802 Warszawa, ul. Zbójnogórska 3  
NIP: 9522214526, REGON: 388442591  
KRS: 0000889181  
tel.: 601-99-86-84



Józefów, dn. 11.03.2025 r.

Sz. P.  
Wiktor Józef Mordecki

**ZAWIADOMIENIE**  
**o czynnościach ustalenia przebiegu granic działek ewidencyjnych**

Niniejszym zawiadamiam Pana, że w dniu **16 kwietnia 2025 r.** od godz.: **11.00** w **Bocianie gm. Kołbiel na poboczu drogi gminnej ( dz. 240/6 obręb Bocian ) przed dz. ew. nr: 164** nastąpi rozpoczęcie czynności ustalenia przebiegu granic działek ewidencyjnych nr: **164 i 203/3 obręb Bocian** z działkami ewidencyjnymi nr: **163, 202, 203/1, 240/6 i 255 obręb Bocian.**

W związku z powyższym, jako zainteresowanych, zapraszam do wzięcia udziału w opisanych czynnościach.

Zawiadomieni właściciele / władający / gruntami proszeni są o przybycie w oznaczonym terminie z wszelkimi dokumentami, jakie mogą być potrzebne przy ustalaniu przebiegu granic działek ewidencyjnych wraz z dokumentami tożsamości.

W imieniu osób nieobecnych mogą występować odpowiednio upoważnieni pełnomocnicy.

W przypadku współwłasności, współużytkowania wieczystego, małżeńskiej współwłasności ustawowej - uczestnikami czynności są wszystkie strony.

Zgodnie z § 32 rozporządzenia Ministra Rozwoju, Pracy i Technologii w sprawie ewidencji gruntów i budynków z dnia 27 lipca 2021 r. / Dz. U. z 2024 r. poz. 219 / nieusprawiedliwione niestawiennictwo zawiadomionych podmiotów nie wstrzymuje czynności ustalenia przebiegu granic.


GEODETA UPRAWNIONY  
**Andrzej Augustynowicz**

**Prezes Zarządu**

**mgr inż. Andrzej Augustynowicz**  
Nr upr. zaw. 19496

Józefów, dn. 11.03.2025 r.

**GEODEZJA**  
**Augustynowicz Sp. z o.o.**  
04-802 Warszawa, ul. Zbójnogórska 3  
NIP: 9522214526, REGON: 388442591  
KRS: 0000889181  
tel.: 601-99-86-84



Sz. P.

Marian Mordecki

## **ZAWIADOMIENIE** **o czynnościach ustalenia przebiegu granic działek ewidencyjnych**

Niniejszym zawiadamiam Pana, że w dniu **16 kwietnia 2025 r.** od godz.: **11.00** w **Bocianie gm. Kołbiel na poboczu drogi gminnej ( dz. 240/6 obręb Bocian )** przed dz. ew. nr: **164** nastąpi rozpoczęcie czynności ustalenia przebiegu granic działek ewidencyjnych nr: **164 i 203/3 obręb Bocian** z działkami ewidencyjnymi nr: **163, 202, 203/1, 240/6 i 255 obręb Bocian.**

W związku z powyższym, jako zainteresowanych, zapraszam do wzięcia udziału w opisanych czynnościach.

Zawiadomieni właściciele / władający / gruntami proszeni są o przybycie w oznaczonym terminie z wszelkimi dokumentami, jakie mogą być potrzebne przy ustalaniu przebiegu granic działek ewidencyjnych wraz z dokumentami tożsamości.

W imieniu osób nieobecnych mogą występować odpowiednio upoważnieni pełnomocnicy.

W przypadku współwłasności, współużytkowania wieczystego, małżeńskiej współwłasności ustawowej - uczestnikami czynności są wszystkie strony.

Zgodnie z § 32 rozporządzenia Ministra Rozwoju, Pracy i Technologii w sprawie ewidencji gruntów i budynków z dnia 27 lipca 2021 r. / Dz. U. z 2024 r. poz. 219 / nieusprawiedliwione niestawiennictwo zawiadomionych podmiotów nie wstrzymuje czynności ustalenia przebiegu granic.

GEODETA UPRAWNIONY

**Andrzej Augustynowicz**

**Prezes Zarządu**

**mgr inż. Andrzej Augustynowicz**

Nr upr. zaw. 19496